


P	ID	zugedordnetes Vorhaben	Restriktierung	Vorläufige Buchung	endgültige Buchung	Restwert Okokonto	Meldung ans LfU am
1	1	Einzelmasterneuerung Mast 206 Anlage 69001 (R6) UW Schöngau – UW Mellingern	gem. Antragstellung vom 14.03.2016	gem. Besch. vom 01.06.2016 GZ: 21-3320-5-16	gem. Besch. vom 01.06.2016 GZ: 21-3320-5-16	2.790.504	
		170 m ²	1.024 WP	1.024 WP	1.024 WP		
		Einzelmasterneuerung Mast 180/7 Anlage 621 01 (W6) Pkt. Schwemmlöhhausen – UW Gemmich	gem. Antragstellung vom 04.04.2016	gem. Besch. vom 02.05.2016 GZ: RvS-SG21-3321-14/61/10	gem. Besch. vom 01.06.2016 GZ: RvS-SG21-3321-14/61/10	2.790.453	
3	3	10 m ²	51 WP	51 WP	51 WP		
		Einzelmasterneuerung Mast 5106 Anlage 51504 Pkt. Gernheim – UW Gernheim	gem. Antragstellung vom 08.05.2016	gem. Besch. vom 06.07.2016 GZ: RvS-SG21-3321-5-163/11/11	gem. Besch. vom 06.07.2016 GZ: RvS-SG21-3321-5-163/11/11	2.786.641	gemeldet am 27.03.2024 freigeben am xx.xx.2024 OK-ID: 1011466
		630m ²	3.812 WP	3.812 WP	3.812 WP		
4	4	Einzelmasterneuerung Mast 81/3 Anlage 65503 Pkt. Billenhausen – UW Krumbach	gem. Antragstellung vom 13.05.2016	gem. Besch. vom 05.07.2016 GZ: RvS-SG21-3321-14/2/11/11	gem. Besch. vom 05.07.2016 GZ: RvS-SG21-3321-14/2/11/11	2.784.303	
		350 m ²	2.338 WP	2.338 WP	2.338 WP		
		Erhöhung der Masten Nr. 111/2 der Anlage 65101 (06) Einfrühbohrer Mastenbohrer	gem. Antragstellung vom 09.08.2016	gem. Besch. vom 22.02.2017 GZ: RvS-SG21-3321-14/5/5	unter Berücksichtigung der Nachschärfungsverpflichtung	2.784.246	
5	5	8,5 m ²	57 WP	57 WP	57 WP		
		Einzelmasterneuerung Mast 61/5 Anlage 69005 Pkt. Adelford – RW Stufe 9	gem. Antragstellung vom 20.06.2016	gem. Besch. vom 21.09.2016 GZ: 21-3320-12-16	gem. Besch. vom 21.09.2016 GZ: 21-3320-12-16	2.781.402	
		420 m ²	2.844 WP	2.844 WP	2.844 WP		
6	6	Anlage 69001 Abschnitt 5 (Mast 113 – Mast 150) Anlage 58101 Einführung Balzhäuser (Mast 150 - 150/8)	gem. Antragstellung vom 24.05.2016	gem. Besch. vom 22.02.2017 GZ: RvS-SG21-3321-14/5/5	gem. Besch. vom 22.02.2017 GZ: RvS-SG21-3321-14/5/5	2.768.676	
		2020 m ²	12.726 WP	12.726 WP	12.726 WP		
		Anlage 64001 Masten – Ruderstühlen Abschnitt 2 (Mast 36(uuu) – Mast 47(uuu))	gem. Antragstellung vom 22.03.2017	gem. Besch. vom 13.11.2018 GZ: RvS-SG21-3321-16/94	unter Berücksichtigung der Nachschärfungsverpflichtung (Abstimmung mit LfU)	2.757.244	gemeldet am 27.03.2024 freigeben am xx.xx.2024 OK-ID: 1011498
8	8	2.040 m ²	11.432 WP	11.432 WP	11.432 WP		
		Anlage 69001 Teilwerkbank UW Kaufteuf (Fa. HLT) i.H. Neubau von Kabelsträngen (148u und 149neu) und Rückbau des Masten 148(uu)	gem. Antragstellung vom 15.10.2018	gem. Besch. vom 12.11.2018 GZ: 21-3320-5-18	gem. Besch. vom 12.11.2018 GZ: 21-3320-5-18	2.756.686	
		140 m ²	558 WP	558 WP	558 WP		
9	9	Sollpark am Unspannwerk Mellingern, FLNr. 507	gem. Antragstellung vom 11.02.2020	gem. Besch. vom 02.05.2020	gem. Besch. vom 02.05.2020	2.729.686	
		5437 m ²	27.000 W P	27.000 W P	27.000 WP		

[illegible]


Änderungen	d					
	c					
	b					
	a					
	Name	Datum			Bemerkungen	
Vorhaben: 110 kV-Hochspannungsfreileitung Anlage 69001 von UW Schongau nach UW Landsberg Abschnitt 2 von Schongau nach Kinsau						
Vorhabensträger: LEW Verteilnetz GmbH (LVN) Schaezlerstraße 3 86150 Augsburg						
Planverfasser: Eger & Partner Austräße 35 86153 Augsburg					Tel. 0821/25 92 94 0 E-Mail: eger@egerpartner.de	
Planfeststellungsbehörde:					Satzungsgemäß ausgelegten in der Zeit vom bis Zeit und Ort der Auslegung sind vor Auslegung ortsüblich bekannt gemacht worden Gemeinde: Dienstsiegel/Unterschrift	
	Name	Datum		Ökokonto - Nord - Ökokonto Abbuchungsnachweis „Teilflächen Unterthürheim“		
Bearbeitet	Dinger	02.2024				
Gezeichnet	Reiserer	02.2024				
Geprüft	Dinger	02.2024				
Gesehen						
Vorhabensträger: Datum Unterschrift				Projektnummer: 1825 Maßstab: Blatt Nr.: Unterlagen Nr.:		
				1:1.000 6.7.2		

Ökokontobilanz

- **Flächenreservierungen:** Diese erfolgen im Rahmen von Antragsstellungen zu Genehmigungsverfahren und geben die Planungsabsichten des Vorhabenträgers wieder.
- **Vorläufige Buchungen:** Eine vorläufige Buchung erfolgt auf Grundlage eines Genehmigungsbescheides. Ihr kommt damit eine „rechtliche“ Vorwirkung zu. In der Regel löst die vorläufige Buchung die Reservierung ab.
- **Endgültige Buchungen:** Diese erfolgen nach Realisierung und gegebenenfalls Nachbilanzierung der Eingriffsbestände des Vorhabens. Nur endgültige Buchungen werden dem LFU (Okkultaster) als Ausgleichsflächen gemeldet. In der Regel löst die endgültige Buchung eine vorläufige Buchung ab. Die endgültige Buchung dient als Nachweis der Realisierung der tatsächlichen und endgültigen Kompensationsverpflichtung eines konkreten Eingriffsvorhabens.

Umgriffe der Ökonkonto-Teilflächen


 Reservierungsstatus

 Status vorläufige Buchung

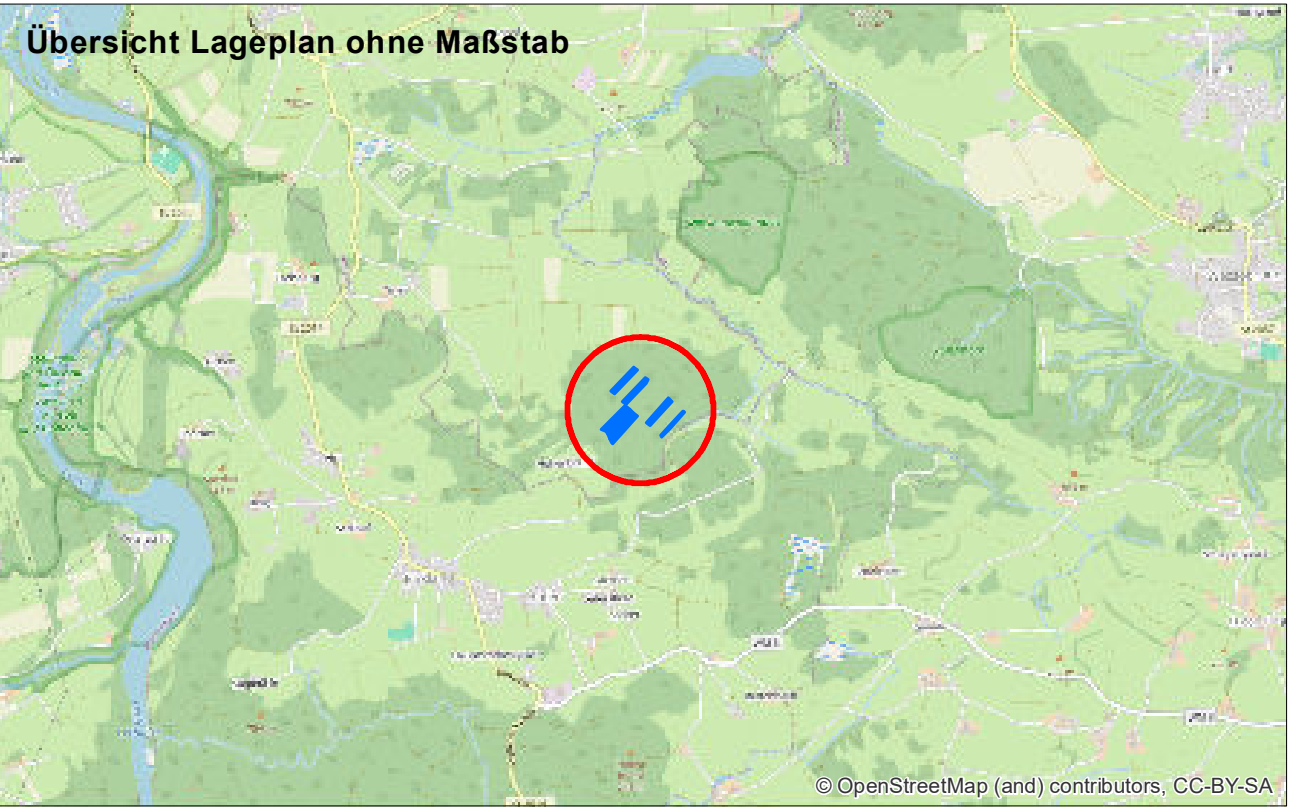
☐ Status endgültige Buchung



Da die einzelnen Biotopcodeflächen, sowohl Bestand als auch Planung (=Zielflächenentwicklung), jeweils die gleiche Wertpunktgewichtung haben, wird darauf verzichtet die Teilflächen in den Ökointofflächen (= Flurstücken) separat zu betrachten. D.h. das Aufwertungspotential wird auf das jeweilige Flurstück berechnet.

Flurnummer	Flächengröße in m²	Wertpunkte Bestand	Wertpunkte Planung	Wertpunkt Aufwertungs- potential x	Punktwertguthaben
1937/1	3406	9	13	4	13624
1901	7800	9	13	4	31200
1902	7740	9	13	4	30960
1903	9640	9	13	4	38560
1924	7940	9	13	4	31760
1927	7390	9	13	4	29560
1934	7630	9	13	4	30520
					206184

[illegible]

Rest Wertpunktezahl mit Berücksichtigung von Reservierungen und vorläufigen Buchungen	143.717
---	---------



Änderungen	d				
	c				
	b				
	a				
		Name	Datum	Bemerkungen	
Vorhaben:					
Ökokonto Breites Moos					
Vorhabenträger: LEW Verteilnetz GmbH (LVN) Schaezlerstraße 3 86150 Augsburg					
					
Planverfasser: Eger & Partner Austraße 35 86153 Augsburg					
Tel. 0821/25 92 94 0 E Mail: eger@egerpartner.de					
					
Planfeststellungsbehörde:			Satzungsgemäß ausgelegen in der Zeit vom bis Zeit und Ort der Auslegung sind vor Auslegung ortsüblich bekannt gemacht worden. Gemeinde: Dienststempel/Unterschrift		
	Name	Datum	LEW - Ökokonto - Südliches Alpenvorland - Ökokonto Abbuchungsnachweis „Teillflächen Breites Moos“		
Bearbeitet	Dinger	02.2024			
Gezeichnet	Reiserer	02.2024			
Geprüft	Dinger	02.2024			
Gesehen					
Vorhabenträger:			Projektnummer: 1825		
..... Datum Unterschrift			Maßstab:	Blatt Nr.:	Unterlagen Nr.:
			1:2.000	Blatt 8	6.2.4